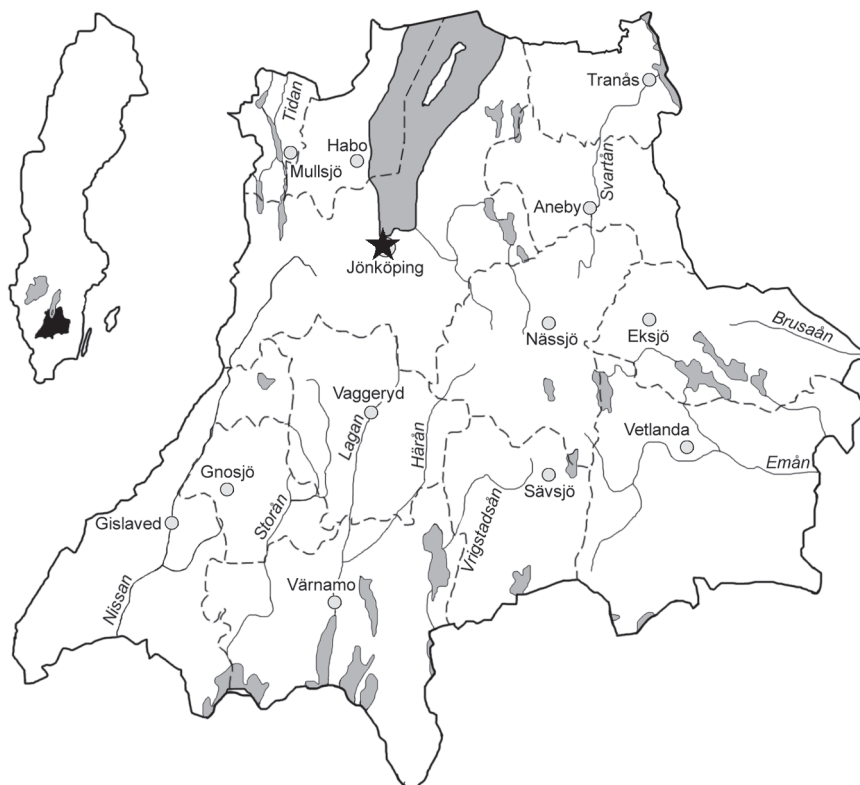


# Kv Götaland 5

Arkeologisk förundersökning inom del av RAÄ 134 i samband med ledningsdragning, Jönköpings stad och kommun, Jönköpings län





Rapport och ritningar: Ann-Marie Nordman  
Grafisk design: Anna Stålhammar  
Tryck: Arkitektkopia, Jönköping

Jönköpings läns museum, Box 2133, 550 02 Jönköping  
Tel: 036-30 18 00  
E-post: [info@jkpglm.se](mailto:info@jkpglm.se)  
[www.jkpglm.se](http://www.jkpglm.se)

Utdrag ur tryckta och ajourhållna ekonomiska kartor är återgivna enligt tillstånd:  
© Lantmäteriet. Ärende nr MS2007/04833.

ISSN: 1103-4076

© JÖNKÖPINGS LÄNS MUSEUM 2012

# Rapport över utförd arkeologisk undersökning

## Administrativa uppgifter

### IDENTIFIERINGSUPPGIFTER

Dnr: 113/2012	Dnr enl Lst beslut: 431-2273-2012	Rapport: 2012:76
Landskap: Småland	Län: Jönköping	Kommun: Jönköping
Socken: Jönköping (Ljungarum)		Trakt/kvarter/fastighet: Kv Götaland 5
Ekonomisk karta: 7D 0j	Fornl nr: 137:1	Stad: Jönköping
N: 6403555	E: 453416	Nivå – lägsta: 90 möh –högsta: 92 möh

### UNDERSÖKNINGENS ART OCH OMFATTNING

Typ av exploatering: Ledningsdragnig				
Typ av undersökning: Arkeologisk förundersökning				
Uppdragsgivare: Jönköpings Energi AB			Ansvarig institution: Jönköpings läns museum	
Fältarbetsledare: Ann-Marie Nordman			Fältarbete from 2012-09-23 tom 2012-10-01	
Antal arbetsdagar i fält: 3				
Undersökningens omfattning	Utredd yta/m <sup>2</sup>	Schaktad yta/m <sup>2</sup>	Schakt/löpm	Volym/m <sup>3</sup>
			85	

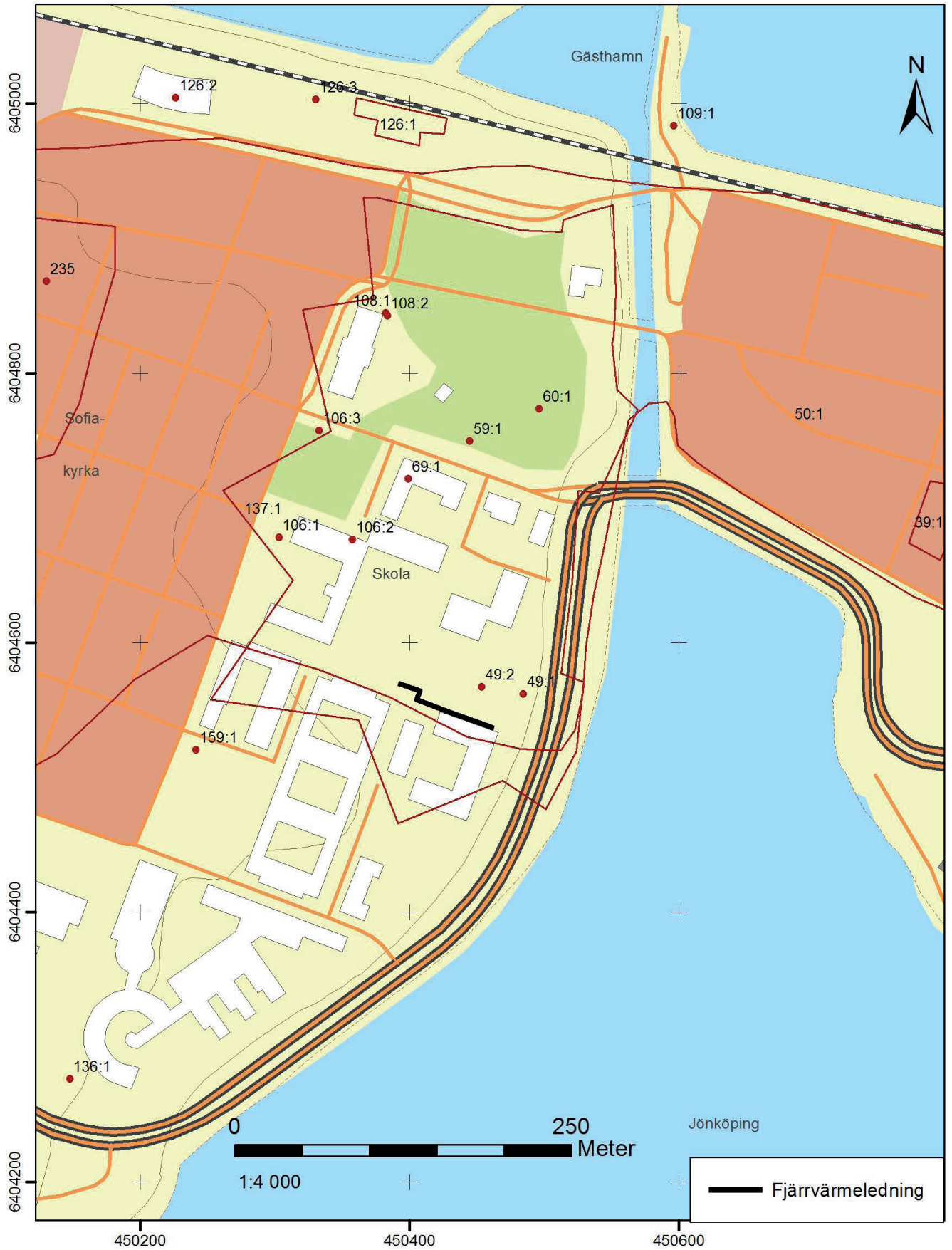
### UNDERSÖKNINGSOBJEKT OCH UNDERSÖKNINGSRESULTAT

<b>Uppgifter ur RAÄ:s fornl.reg</b>	Sammansatta lämningar: 137:1		
Lämningar: Slott och fästning från medeltid, historisk tid			
<b>Undersökningens resultat</b>	Sammansatta lämningar:		
Anläggningar:			
Totalt antal undersökta	-gravar: 0	-boplatskonstruktioner: 0	
Datering:			

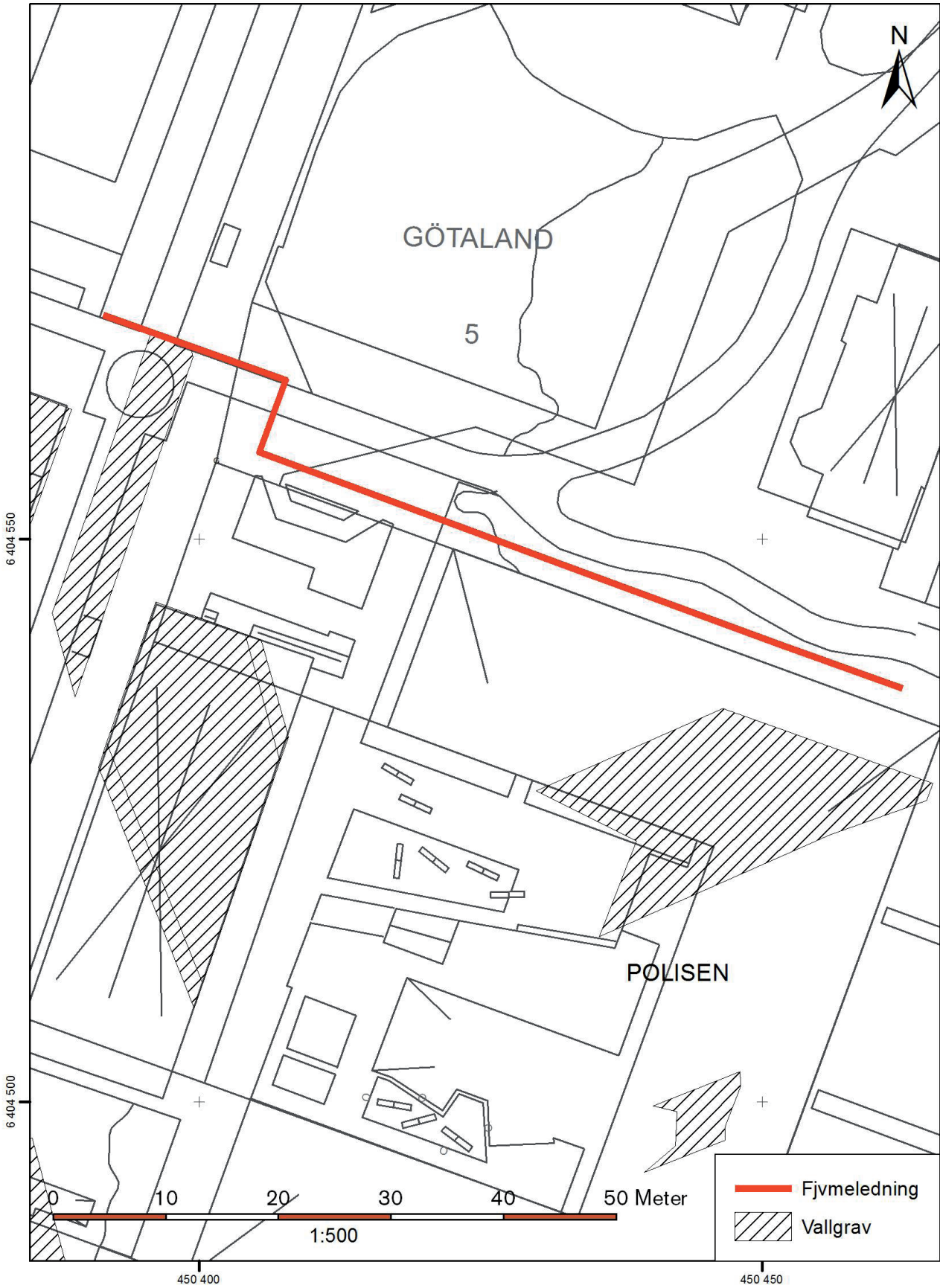
### Beskrivning av undersökningsresultaten

Jönköpings läns museum har genomfört en arkeologisk förundersökning, i form av schaktkontroll, i samband med fjärrvärmedragning. Ledningen berör området för Jönköpings slotts vallar och vallgravar från 1600-talet (RAÄ 137). Schaktet var 85 meter långt, ca 1,2 meter brett och 0,7-1,0 meter djupt. Endast omrörda och påförda sandlager iakttoogs. Hälften av schaktet löpte i polishusets grundläggningsschakt. Ingen ursprunglig marknivå identifierades. Inga fynd gjordes.

Inga fortsatta åtgärder krävs. Läns museet har samrått med länsstyrelsen i frågan.



Utdrag ur digital översiktskarta (fastighetskartan) med undersökningsområdet markerat. Skala 1:4 000.



Schaktplan. Skala 1:500.





Arkeologisk rapport 2012:76  
JÖNKÖPINGS LÄNS MUSEUM