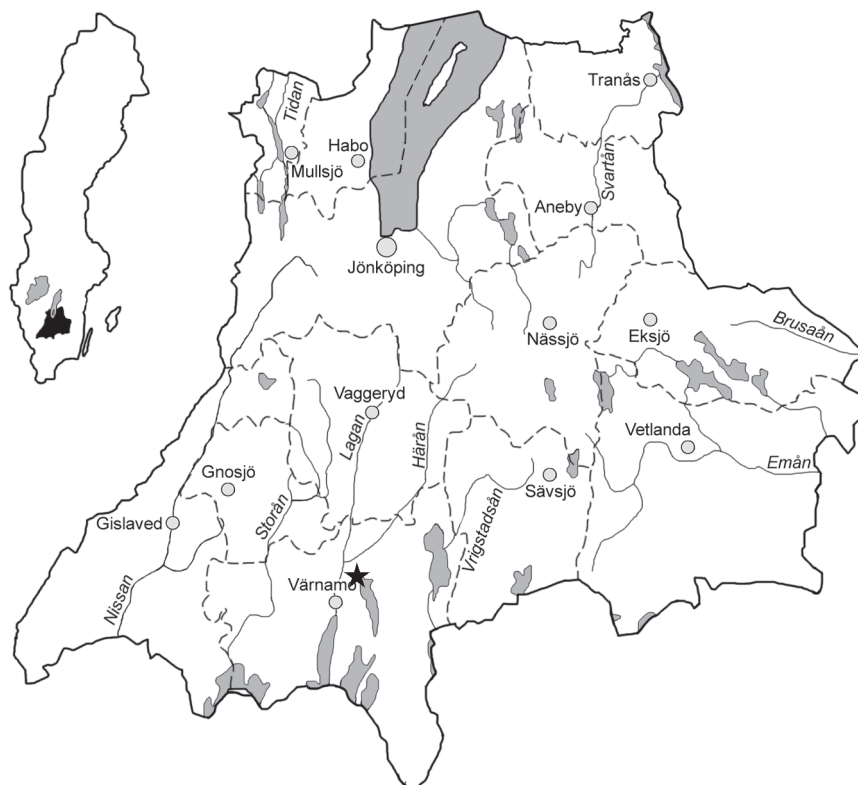


Vattenledning i Lindstad

Arkeologisk förundersökning inför ledningsdragning
förbi RAÄ 120, 253 och 254 i Värnamo Lindstad 1:5,
2:9 och 2:10, Värnamo socken och kommun, Jönköpings
län





Rapport och ritningar: Ann-Marie Nordman
Grafisk design: Anna Stålhammar
Tryck: Arkitektkopia, Jönköping

Jönköpings läns museum, Box 2133, 550 02 Jönköping
Tel: 036-30 18 00
E-post: info@jkpglm.se
www.jkpglm.se

Utdrag ur tryckta och ajourhållna ekonomiska kartor, Geografiska Grunddata samt Geodata (FUK) är återgivna enligt tillstånd:
© Lantmäteriet. Ärende nr MS2007/04833, nr MS2012/03742 samt dnr i2012/1091.

ISSN: 1103-4076

© JÖNKÖPINGS LÄNS MUSEUM 2014

Rapport över utförd arkeologisk undersökning

Administrativa uppgifter

IDENTIFIERINGSUPPGIFTER

Dnr: 74/2013	Dnr enl Lst beslut: 431-1389-2013	Rapport: 2014:18
Landskap: Småland	Län: Jönköping	Kommun: Värnamo
Socken: Värnamo		Trakt/kvarter/fastighet: Värnamo Lindstad 1:5, 2:9, 2:10
Ekonomisk karta: 63E 4eS	Fornl nr: 120, 253, 254	Stad:
N: 6342148	E: 446810	Nivå – lägsta: 165 möh -högsta: 170 möh

UNDERSÖKNINGENS ART OCH OMFATTNING

Typ av exploatering: Ledningsdragnig				
Typ av undersökning: Arkeologisk förundersökning				
Uppdragsgivare: Värnamo kommun		Ansvarig institution: Jönköpings läns museum		
Fältarbetsledare: Ann-Marie Nordman		Fältarbete from 2013-06-10 tom 2013-06-10		
Antal arbetsdagar i fält: 1				
Undersökningens omfattning	Utredd yta/m ²	Schaktad yta/m ²	Schakt/löpm	Volym/m ³
			350	

UNDERSÖKNINGSOBJEKT OCH UNDERSÖKNINGSRESULTAT

Uppgifter ur RAÄ:s fornl.reg	Sammansatta lämningar: gravfält		
Lämningar: hög, röse, stensättning			
Undersökningens resultat	Sammansatta lämningar:		
Anläggningar:			
Totalt antal undersökta	-gravar: 0	-boplatskonstruktioner: 0	
Datering:			

Beskrivning av undersökningresultaten

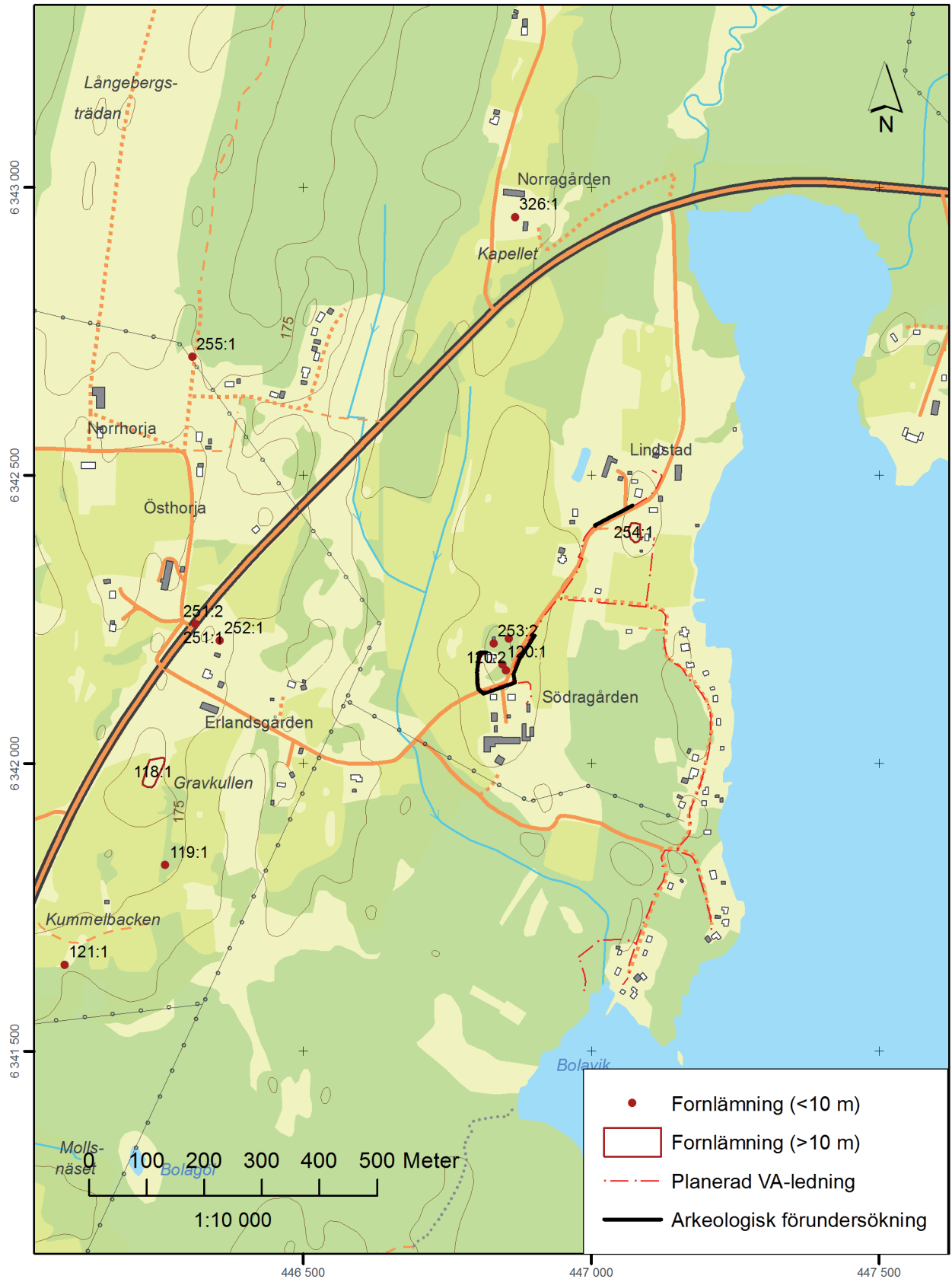
Med anledning av att en planerad VA-ledning passerar nära kända gravar/gravfält har en arkeologisk förundersökning i form av schaktkontroll genomförts i Lindstad, öster om Värnamo. Fornlämningar som berördes var Värnamo 120; röse (12 meter i diameter) och rund stensättning (3 meter i diameter), Värnamo 253; runt röse (14 meter i diam och 1,2 meter hög), en höglignande bildning (13 x 8 meter, 0,5 meter hög). Värnamo 254; gravfält 35 x 18 meter stor med tre högar och två stensättningar 5-10 meter i diameter. Värnamo 120 och 253 ligger på ett impediment inne på tomtmark och har delvis skadats av byggnationerna på fastigheten. Värnamo 254 ligger intill en sommarstuga vars infartsväg tangerar gravfältet.

RESULTAT

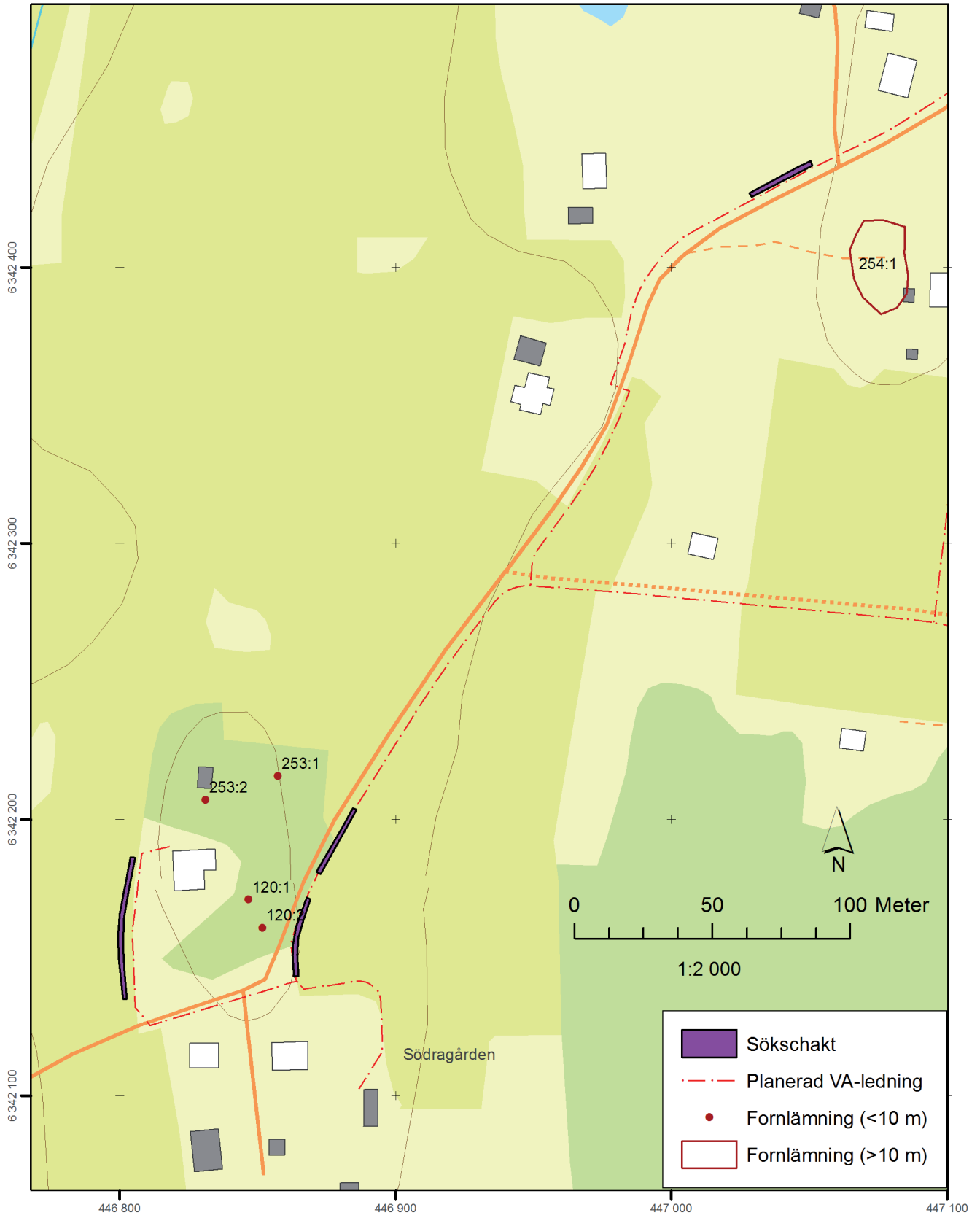
Vid Värnamo RAÄ 120 och 253 öppnades tre schakt, ett på östra, och två på västra sidan av impedimentet där gravarna finns. Söder om impedimentet grävdes ledningarna i gatumark varför ingen sökschaktning gjordes. Schakten var 30-52 meter långa, 1,3 meter breda och 0,2-0,3 meter djupa. På flera ställen framkom fast berg och däremellan bestod orörd nivå av ljus sand med inslag av mindre stenar. Förutom sentida plogspår framkom inga spår av anläggningar eller andra aktivitet av äldre karaktär.

Vid Värnamo 254 öppnades ett schakt i hagmark ca 40 meter nordväst om gravfältet i en svag sydsluttning. Schaktet var 26 meter långt, 1,2 meter brett och grävdes till ett djup av 0,2-0,3 meter. I den nordstra änden framkom fast berg direkt under grässvålen. I resten av schaktet bestod orörd nivå av ljus sand. I den södra änden framkom ett område med större stenblock nedvräkt i ett förmodat surhål. Inga spår av anläggningar eller andra aktiviteter av äldre karaktär påträffades.

Efter samråd med länsstyrelsen bestämdes att inga fortsatta arkeologiska åtgärder krävs inför ledningsdragning.



Utdrag ur digital översiktskarta (fastighetskartan) med undersökningsområdet markerat. Skala 1:10 000.



Värnamo Lindstad. Schaktplan.



Arkeologisk rapport 2014:18
JÖNKÖPINGS LÄNS MUSEUM